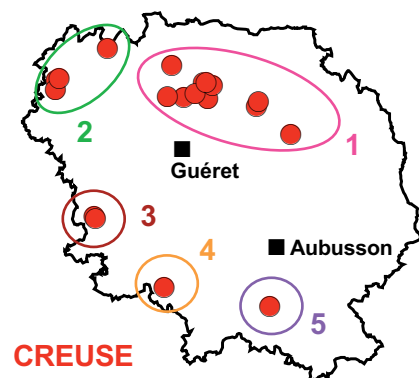
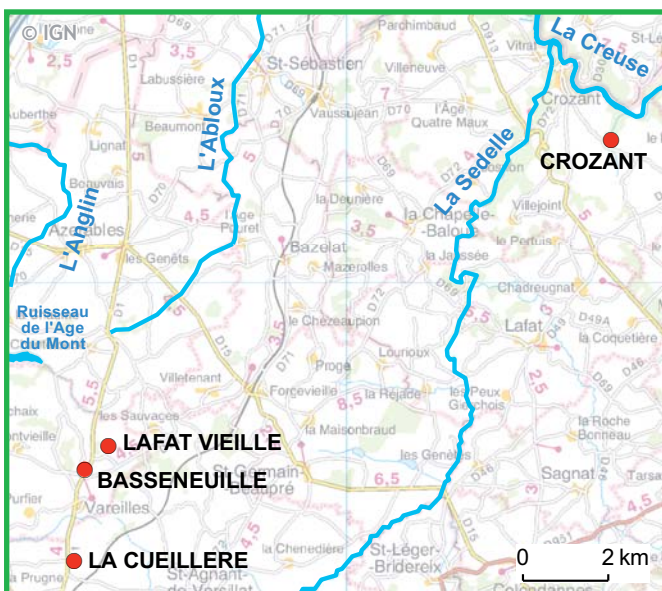
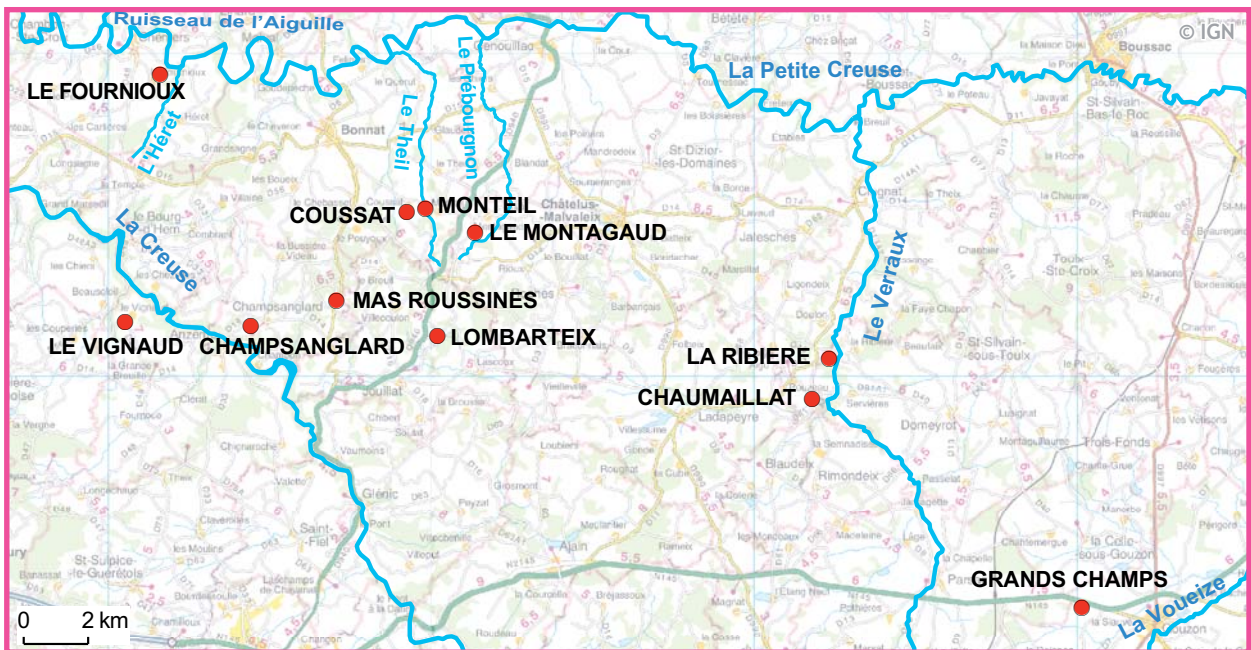


ZONE MINIERE DE LA CREUSE



BD CARTHAGE® IGN © 2007 et SCAN DEPARTEMENTAL® IGN © 2005 - Les données ou cartes IGN contenues dans ces cartes sont issues des dernières éditions IGN dont les millésimes peuvent être différents.

Légende : ● Sites miniers — Principaux cours d'eau

ZONE MINIERE CREUSE

BASSENEUILLE

LOCALISATION : VAREILLES (23)

DERNIER TITRE MINIER ASSOCIE : EX-PER DE VAREILLES (*)

Institution du dernier titre minier : absence d'information

Titulaire du dernier titre minier : absence d'information

Situation juridique du dernier titre minier : expiré

Type d'exploitation : Travaux de reconnaissance par Petit Chantier

Uranium extrait : absence d'information

Date de début d'exploitation du site : 1958

Date de fin d'exploitation du site : 1963

Traitement du minerai sur le site : non

Stockage de résidus de traitement sur le site : non

Traitement actuel des eaux : non

Cours d'eau récepteur : absence d'information

HISTORIQUE ADMINISTRATIF DU SITE

Procédure d'arrêt des travaux dans le cadre de la Police des Mines :

Arrêté de type « premier donner acte » : sans objet

Arrêté de type « deuxième donner acte » : sans objet

Installations Classées sur le site :

absence d'Installation Classée sur le site

Autres actes administratifs pertinents :

information non recherchée dans le cadre de cette version de l'inventaire

DISPOSITIF DE SURVEILLANCE ACTUEL : absence d'information

CONTRAINTES LIEES AU SITE : absence d'information

UTILISATION ACTUELLE DU SITE : Absence d'information.

OBSERVATIONS :

(*) Information non confirmée au stade actuel de l'inventaire.

ZONE MINIERE CREUSE

CHAMPSANGLARD

VILLARD (LE)

LOCALISATION : CHAMPSANGLARD (23)

DERNIER TITRE MINIER ASSOCIE : CONCESSION DE MONTILLOUX

Institution du dernier titre minier : décret du 19/05/83 pour 25 ans

Titulaire du dernier titre minier : CFM

Situation juridique du dernier titre minier : valide jusqu'en 2008

Type d'exploitation : Travaux de Reconnaissance par Petit Chantier + Mines à Ciel Ouvert (2)

Uranium extrait : 29,3 t

Date de début d'exploitation du site : 1956

Date de fin d'exploitation du site : 1980

Traitement du minerai sur le site : non

Stockage de résidus de traitement sur le site : non

Traitement actuel des eaux : non

Cours d'eau récepteur : absence d'information

HISTORIQUE ADMINISTRATIF DU SITE

Procédure d'arrêt des travaux dans le cadre de la Police des Mines :

Arrêté de type « premier donner acte » : absence d'information

Arrêté de type « deuxième donner acte » : absence d'information

Installations Classées sur le site :

absence d'Installation Classée sur le site

Autres actes administratifs pertinents :

information non recherchée dans le cadre de cette version de l'inventaire

DISPOSITIF DE SURVEILLANCE ACTUEL : absence d'information

CONTRAINTES LIEES AU SITE : absence d'information

UTILISATION ACTUELLE DU SITE : Absence d'utilisation particulière.

OBSERVATIONS :

ZONE MINIERE CREUSE

CHAUMAILLAT

CHAUX-MAILLAT

LOCALISATION : **CLUGNAT (23)**

DERNIER TITRE MINIER ASSOCIE : CONCESSION DES RIOTS

Institution du dernier titre minier : décret du 21/04/89 pour 25 ans
Titulaire du dernier titre minier : SCUMRA puis TCMF puis SMJ (12/10/93) ?
Situation juridique du dernier titre minier : valide jusqu'en 2014

Type d'exploitation : Travaux de Reconnaissance par Petit Chantier + Mine à Ciel Ouvert
Uranium extrait : 90 t
Date de début d'exploitation du site : 1956
Date de fin d'exploitation du site : 1982
Traitement du minerai sur le site : non
Stockage de résidus de traitement sur le site : non
Traitement actuel des eaux : non
Cours d'eau récepteur : absence d'information

HISTORIQUE ADMINISTRATIF DU SITE

Procédure d'arrêt des travaux dans le cadre de la Police des Mines :

Arrêté de type « premier donner acte » : arrêté préfectoral du 08/07/97 : abandon partiel
arrêté préfectoral 27/04/99 : donne acte arrêt définitif

Arrêté de type « deuxième donner acte » :

Installations Classées sur le site :

pas d'Installation Classée sur le site

Autres actes administratifs pertinents :

information non recherchée dans le cadre de cette version de l'inventaire

DISPOSITIF DE SURVEILLANCE ACTUEL : arrêt de la surveillance

CONTRAINTES LIEES AU SITE : oui dans AP du 27/04/99 qui demande inscription aux hypothèques

UTILISATION ACTUELLE DU SITE : Absence d'utilisation particulière.

OBSERVATIONS :

Mine à Ciel Ouvert réaménagée par autoremblayage laissant une étendue d'eau.

ZONE MINIERE CREUSE

COUSSAT

LOCALISATION : BONNAT (23)

DERNIER TITRE MINIER ASSOCIE : CONCESSION DE MONTILLOUX

Institution du dernier titre minier : décret du 19/05/83 pour 25 ans
Titulaire du dernier titre minier : CFM
Situation juridique du dernier titre minier : valide jusqu'en 2008

Type d'exploitation : Travaux de Reconnaissance par Petit Chantier + Mine à Ciel Ouvert
Uranium extrait : 205 t
Date de début d'exploitation du site : 1954
Date de fin d'exploitation du site : 1989
Traitement du minerai sur le site : non
Stockage de résidus de traitement sur le site : non
Traitement actuel des eaux : non
Cours d'eau récepteur : absence d'information

HISTORIQUE ADMINISTRATIF DU SITE

Procédure d'arrêt des travaux dans le cadre de la Police des Mines :

Arrêté de type « premier donner acte » : lettre DRIRE du 14/11/89 : délaissement de travaux
Arrêté de type « deuxième donner acte » : arrêté préfectoral du 01/07/99

Installations Classées sur le site :

absence d'Installation Classée sur le site

Autres actes administratifs pertinents :

lettre DRIRE du 14/11/89

DISPOSITIF DE SURVEILLANCE ACTUEL : arrêt de la surveillance

CONTRAINTES LIEES AU SITE : non

UTILISATION ACTUELLE DU SITE : Clôturé et boisé.

OBSERVATIONS :

Le site appartient à l'exploitant.

ZONE MINIERE CREUSE

CROZANT

LOCALISATION : CROZANT (23)

DERNIER TITRE MINIER ASSOCIE : EX-PER DE CROZANT (*)

Institution du dernier titre minier : absence d'information

Titulaire du dernier titre minier : absence d'information

Situation juridique du dernier titre minier : absence d'information

Type d'exploitation : Travaux Miniers Souterrains

Uranium extrait : 8,5 t

Date de début d'exploitation du site : 1957

Date de fin d'exploitation du site : 1961

Traitement du minerai sur le site : non

Stockage de résidus de traitement sur le site : non

Traitement actuel des eaux : non

Cours d'eau récepteur : absence d'information

HISTORIQUE ADMINISTRATIF DU SITE

Procédure d'arrêt des travaux dans le cadre de la Police des Mines :

Arrêté de type « premier donner acte » : absence d'information

Arrêté de type « deuxième donner acte » : absence d'information

Installations Classées sur le site :

absence d'Installation Classée sur le site

Autres actes administratifs pertinents :

information non recherchée dans le cadre de cette version de l'inventaire

DISPOSITIF DE SURVEILLANCE ACTUEL : non

CONTRAINTES LIEES AU SITE : absence d'information

UTILISATION ACTUELLE DU SITE : Absence d'utilisation particulière.

OBSERVATIONS :

(*) Information non confirmée au stade actuel de l'inventaire.

ZONE MINIERE CREUSE

CUEILLERE (LA)

LOCALISATION : SAINT-AGNANT-DE-VERSILLAT (23)

DERNIER TITRE MINIER ASSOCIE : ABSENCE D'INFORMATION

Institution du dernier titre minier : absence d'information

Titulaire du dernier titre minier : absence d'information

Situation juridique du dernier titre minier : absence d'information

Type d'exploitation : Travaux de Reconnaissance par Petit Chantier

Uranium extrait : absence d'information

Date de début d'exploitation du site : 1957 puis ...

Date de fin d'exploitation du site : 1963

Traitement du minerai sur le site : non

Stockage de résidus de traitement sur le site : non

Traitement actuel des eaux : non

Cours d'eau récepteur : absence d'information

HISTORIQUE ADMINISTRATIF DU SITE

Procédure d'arrêt des travaux dans le cadre de la Police des Mines :

Arrêté de type « premier donner acte » : sans objet

Arrêté de type « deuxième donner acte » : sans objet

Installations Classées sur le site :

absence d'Installation Classée sur le site

Autres actes administratifs pertinents :

information non recherchée dans le cadre de cette version de l'inventaire

DISPOSITIF DE SURVEILLANCE ACTUEL : absence d'information

CONTRAINTES LIEES AU SITE : absence d'information

UTILISATION ACTUELLE DU SITE : Absence d'information.

OBSERVATIONS :

ZONE MINIERE CREUSE

FOURNIOUX (LE)

LOCALISATION : CHENIERS (23)

DERNIER TITRE MINIER ASSOCIE : EX-PEX FOURNIOUX

Institution du dernier titre minier : 12/11/79 pour 5 ans

Titulaire du dernier titre minier : CFM

Situation juridique du dernier titre minier : expiré le 23/11/84

Type d'exploitation : Mine à Ciel Ouvert

Uranium extrait : 51 t

Date de début d'exploitation du site : 1981

Date de fin d'exploitation du site : 1983

Traitement du minerai sur le site : non

Stockage de résidus de traitement sur le site : non

Traitement actuel des eaux : non

Cours d'eau récepteur : ruisseau puis la Creuse

HISTORIQUE ADMINISTRATIF DU SITE

Procédure d'arrêt des travaux dans le cadre de la Police des Mines :

Arrêté de type « premier donner acte » : arrêté préfectoral du 28/12/83 : donne acte de la déclaration d'abandon mais demande des travaux complémentaires à réaliser en 1984

Arrêté de type « deuxième donner acte » : non

Installations Classées sur le site :

absence d'Installation Classée sur le site

Autres actes administratifs pertinents :

information non recherchée dans le cadre de cette version de l'inventaire

DISPOSITIF DE SURVEILLANCE ACTUEL : non

CONTRAINTES LIEES AU SITE : non

UTILISATION ACTUELLE DU SITE : Absence d'utilisation particulière.

OBSERVATIONS :

Le site appartient à la mairie.

La Mine à Ciel Ouvert est en eau.

ZONE MINIERE CREUSE

GRANDS CHAMPS

GOUZON

LOCALISATION : **GOUZON (23)**

DERNIER TITRE MINIER ASSOCIE : EX-PEX DES GRANDS CHAMPS

Institution du dernier titre minier : 09/11/83 pour 5 ans
Titulaire du dernier titre minier : TCM
Situation juridique du dernier titre minier : expiré le 09/11/88

Type d'exploitation : Mine à Ciel Ouvert
Uranium extrait : 201 t
Date de début d'exploitation du site : 1986
Date de fin d'exploitation du site : 1988
Traitement du minerai sur le site : non
Stockage de résidus de traitement sur le site : non
Traitement actuel des eaux : non
Cours d'eau récepteur : absence d'information

HISTORIQUE ADMINISTRATIF DU SITE

Procédure d'arrêt des travaux dans le cadre de la Police des Mines :

Arrêté de type « premier donner acte » : arrêté préfectoral du 16/03/95
Arrêté de type « deuxième donner acte » : arrêté préfectoral du 08/01/99

Installations Classées sur le site :

absence d'Installation Classée sur le site

Autres actes administratifs pertinents :

arrêté préfectoral du 25/01/90 : projet de réaménagement du site

DISPOSITIF DE SURVEILLANCE ACTUEL : arrêt de la surveillance

CONTRAINTES LIEES AU SITE : oui dans l'arrêté préfectoral du 16/03/95

UTILISATION ACTUELLE DU SITE : Pêche à la mouche, future base de loisirs.

OBSERVATIONS :

Mine à Ciel Ouvert remblayée partiellement, plan d'eau.
Le site appartient à la Communauté de Communes.

ZONE MINIERE CREUSE

GRAND PEUX (LE)

LOCALISATION : CHATELUS LE MARCHEIX (19)

DERNIER TITRE MINIER ASSOCIE : ABSENCE D'INFORMATION

Institution du dernier titre minier : absence d'information

Titulaire du dernier titre minier : SOREMCO

Situation juridique du dernier titre minier : absence d'information

Type d'exploitation : Tranchée

Uranium extrait : absence d'information

Date de début d'exploitation du site : 1956

Date de fin d'exploitation du site : 1961

Traitement du minerai sur le site : non

Stockage de résidus de traitement sur le site : non

Traitement actuel des eaux : non

Cours d'eau récepteur : absence d'information

HISTORIQUE ADMINISTRATIF DU SITE

Procédure d'arrêt des travaux dans le cadre de la Police des Mines :

Arrêté de type « premier donner acte » : sans objet

Arrêté de type « deuxième donner acte » : sans objet

Installations Classées sur le site :

absence d'Installation Classée sur le site

Autres actes administratifs pertinents :

absence d'information

DISPOSITIF DE SURVEILLANCE ACTUEL : absence d'information

CONTRAINTES LIEES AU SITE : absence d'information

UTILISATION ACTUELLE DU SITE : Absence d'information.

OBSERVATIONS :

absence d'information

ZONE MINIERE CREUSE

HYVERNERESSE

BROUSSE (LA)

LOCALISATION : **CROZE (23)**

DERNIER TITRE MINIER ASSOCIE : EX-CONCESSION D'HYVERNERESSE

Institution du dernier titre minier : 04/08/82 pour 20 ans

Titulaire du dernier titre minier : CFM

Situation juridique du dernier titre minier : expirée le 04/08/02

Type d'exploitation : Travaux Miniers Souterrains + Mine à Ciel Ouvert

Uranium extrait : 484 t

Date de début d'exploitation du site : 1970

Date de fin d'exploitation du site : 1986

Traitement du minerai sur le site : non

Stockage de résidus de traitement sur le site : non

Traitement actuel des eaux : non

Cours d'eau récepteur : la Creuse

HISTORIQUE ADMINISTRATIF DU SITE

Procédure d'arrêt des travaux dans le cadre de la Police des Mines :

Arrêté de type « premier donner acte » : lettre DRIRE du 15/12/89 : délaissement de travaux

Arrêté de type « deuxième donner acte » : non

Installations Classées sur le site :

absence d'Installation Classée sur le site

Autres actes administratifs pertinents :

lettre DRIRE du 15/12/89

DISPOSITIF DE SURVEILLANCE ACTUEL : eaux jusqu'au 15/08/02 ; arrêt depuis à l'initiative de COGEMA

CONTRAINTES LIEES AU SITE : absence d'information

UTILISATION ACTUELLE DU SITE : Absence d'utilisation particulière.

OBSERVATIONS :

ZONE MINIERE CREUSE

LAFAT VIEILLE

LOCALISATION : VAREILLES (23)

DERNIER TITRE MINIER ASSOCIE : EX-PER DE VAREILLES

Institution du dernier titre minier : absence d'information

Titulaire du dernier titre minier : CFMU

Situation juridique du dernier titre minier : expiré

Type d'exploitation : Travaux Miniers Souterrains

Uranium extrait : 17 t

Date de début d'exploitation du site : 1957

Date de fin d'exploitation du site : 1965

Traitement du minerai sur le site : non

Stockage de résidus de traitement sur le site : non

Traitement actuel des eaux : non

Cours d'eau récepteur : absence d'information

HISTORIQUE ADMINISTRATIF DU SITE

Procédure d'arrêt des travaux dans le cadre de la Police des Mines :

Arrêté de type « premier donner acte » : absence d'information

Arrêté de type « deuxième donner acte » : absence d'information

Installations Classées sur le site :

absence d'Installation Classée sur le site

Autres actes administratifs pertinents :

information non recherchée dans le cadre de cette version de l'inventaire

DISPOSITIF DE SURVEILLANCE ACTUEL : absence d'information

CONTRAINTES LIEES AU SITE : absence d'information

UTILISATION ACTUELLE DU SITE : Absence d'information.

OBSERVATIONS :

ZONE MINIERE CREUSE

LOMBARTEIX

LOCALISATION : JOUILLAT (23)

DERNIER TITRE MINIER ASSOCIE : CONCESSION DE MONTILLOUX

Institution du dernier titre minier : décret du 19/05/83 pour 25 ans

Titulaire du dernier titre minier : CFM

Situation juridique du dernier titre minier : valide jusqu'en 2008

Type d'exploitation : Travaux Miniers Souterrains + Mine à Ciel Ouvert

Uranium extrait : 14,4 t

Date de début d'exploitation du site : 1958

Date de fin d'exploitation du site : 1969

Traitement du minerai sur le site : non

Stockage de résidus de traitement sur le site : non

Traitement actuel des eaux : non

Cours d'eau récepteur : si rejet, la Creuse

HISTORIQUE ADMINISTRATIF DU SITE

Procédure d'arrêt des travaux dans le cadre de la Police des Mines :

Arrêté de type « premier donner acte » : absence d'information

Arrêté de type « deuxième donner acte » : absence d'information

Installations Classées sur le site :

absence d'Installation Classée sur le site

Autres actes administratifs pertinents :

information non recherchée dans le cadre de cette version de l'inventaire

DISPOSITIF DE SURVEILLANCE ACTUEL : absence d'information

CONTRAINTES LIEES AU SITE : absence d'information

UTILISATION ACTUELLE DU SITE : Absence d'utilisation particulière.

OBSERVATIONS :

Possibilité d'eau dans la mine à Ciel Ouvert.

ZONE MINIERE CREUSE

MAS ROUSSINE

ROUSSINE, MAS (LE), LES DAUGES, TIRRELANGUE

LOCALISATION : **CHAMPSANGLARD (23)**

DERNIER TITRE MINIER ASSOCIE : CONCESSION DE MONTILLOUX

Institution du dernier titre minier : décret du 19/05/83 pour 25 ans
Titulaire du dernier titre minier : CFM
Situation juridique du dernier titre minier : valide jusqu'en 2008

Type d'exploitation : Mines à Ciel Ouvert (2)
Uranium extrait : 30,9 t
Date de début d'exploitation du site : 1968
Date de fin d'exploitation du site : 1982
Traitement du minerai sur le site : non
Stockage de résidus de traitement sur le site : non
Traitement actuel des eaux : non
Cours d'eau récepteur : absence d'information

HISTORIQUE ADMINISTRATIF DU SITE

Procédure d'arrêt des travaux dans le cadre de la Police des Mines :

Arrêté de type « premier donner acte » : absence d'information
Arrêté de type « deuxième donner acte » : absence d'information

Installations Classées sur le site :

absence d'Installation Classée sur le site

Autres actes administratifs pertinents :

information non recherchée dans le cadre de cette version de l'inventaire

DISPOSITIF DE SURVEILLANCE ACTUEL : absence d'information

CONTRAINTES LIEES AU SITE : absence d'information

UTILISATION ACTUELLE DU SITE : Mine à Ciel Ouvert en eau ; pêcheurs.

OBSERVATIONS :

ZONE MINIERE CREUSE

MONTAGAUD (LE)

LOCALISATION : **ROCHES (23)**

DERNIER TITRE MINIER ASSOCIE : CONCESSION DE MONTILLOUX

Institution du dernier titre minier : décret du 19/05/83 pour 25 ans

Titulaire du dernier titre minier : CFM

Situation juridique du dernier titre minier : valide jusqu'en 2008

Type d'exploitation : Mine à Ciel Ouvert

Uranium extrait : 87 t

Date de début d'exploitation du site : 1957

Date de fin d'exploitation du site : 1967

Traitement du minerai sur le site : non

Stockage de résidus de traitement sur le site : non

Traitement actuel des eaux : non

Cours d'eau récepteur : si rejet, ruisseau le Prébourgnon puis Petite Creuse

HISTORIQUE ADMINISTRATIF DU SITE

Procédure d'arrêt des travaux dans le cadre de la Police des Mines :

Arrêté de type « premier donner acte » : absence d'information

Arrêté de type « deuxième donner acte » : absence d'information

Installations Classées sur le site :

absence d'Installation Classée sur le site

Autres actes administratifs pertinents :

information non recherchée dans le cadre de cette version de l'inventaire

DISPOSITIF DE SURVEILLANCE ACTUEL : absence d'information

CONTRAINTES LIEES AU SITE : absence d'information

UTILISATION ACTUELLE DU SITE : Absence d'utilisation particulière.

OBSERVATIONS :

Il y a eu un projet de lixiviation en tas qui n'a jamais abouti.

ZONE MINIERE CREUSE

MONTEIL

LOCALISATION : BONNAT (23)

DERNIER TITRE MINIER ASSOCIE : CONCESSION DE MONTILLOUX

Institution du dernier titre minier : décret du 19/05/83 pour 25 ans

Titulaire du dernier titre minier : CFM

Situation juridique du dernier titre minier : valide jusqu'en 2008

Type d'exploitation : Mine à Ciel Ouvert

Uranium extrait : compris dans Coussat

Date de début d'exploitation du site : 1987^(*)

Date de fin d'exploitation du site : 1988^(*)

Traitement du minerai sur le site : non

Stockage de résidus de traitement sur le site : non

Traitement actuel des eaux : non

Cours d'eau récepteur : si rejet, ruisseau du Theil puis la Petite Creuse

HISTORIQUE ADMINISTRATIF DU SITE

Procédure d'arrêt des travaux dans le cadre de la Police des Mines :

Arrêté de type « premier donner acte » : absence d'information

Arrêté de type « deuxième donner acte » : absence d'information

Installations Classées sur le site :

absence d'Installation Classée sur le site

Autres actes administratifs pertinents :

information non recherchée dans le cadre de cette version de l'inventaire

DISPOSITIF DE SURVEILLANCE ACTUEL : absence d'information

CONTRAINTES LIEES AU SITE : non

UTILISATION ACTUELLE DU SITE : Rebouché et remis en culture par le propriétaire.

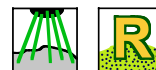
OBSERVATIONS :

(*) Information non confirmée au stade actuel de l'inventaire.

ZONE MINIERE CREUSE

RIBIERE (LA)

LOCALISATION : DOMEYROT + LADAPEYRE (23)



DERNIER TITRE MINIER ASSOCIE : CONCESSION DES RIOTS

Institution du dernier titre minier : décret du 21/04/89 pour 25 ans

Titulaire du dernier titre minier : TCMF puis SMJ (12/10/93)

Situation juridique du dernier titre minier : valide jusqu'en 2014

Type d'exploitation : Mine à Ciel Ouvert

Uranium extrait : 149 t

Date de début d'exploitation du site : 1959

Date de fin d'exploitation du site : 1984

Traitement du minerai sur le site : lixiviation statique en stalles avec fixation de l'uranium sur résines

Stockage de résidus de traitement sur le site : 0,19 Mt issue du traitement statique

Traitement actuel des eaux : non

Cours d'eau récepteur : si rejet, se jette tout de suite dans le Verraux puis la Petite Creuse

HISTORIQUE ADMINISTRATIF DU SITE

Procédure d'arrêt des travaux dans le cadre de la Police des Mines :

Arrêté de type « premier donner acte » : arrêté préfectoral du 08/07/97 : donne acte de la déclaration d'arrêt définitif des travaux

Arrêté de type « deuxième donner acte » : non

Installations Classées sur le site :

arrêté préfectoral du 06/07/04 : le stockage est ICPE 167 b

Autres actes administratifs pertinents :

arrêté préfectoral du 06/04/99 : suppression des contrôles

arrêté préfectoral du 13/01/00 : modification parcellaire

arrêté préfectoral du 06/07/04 : prescrit un suivi du site et le classement ICPE

DISPOSITIF DE SURVEILLANCE ACTUEL : arrêté préfectoral du 06/07/04 : air et eaux (3 ans)

CONTRAINTES LIEES AU SITE : oui dans un arrêté modificatif du 13/01/2000

UTILISATION ACTUELLE DU SITE : Absence d'utilisation particulière.

OBSERVATIONS :

Le stockage de résidus est dans la Mine à Ciel Ouvert.

ZONE MINIERE CREUSE

SALAMANIERE

LOCALISATION : SAINT-MARTIN-CHATEAU (19)

DERNIER TITRE MINIER ASSOCIE : EX-PER DE NEUVIALLE

Institution du dernier titre minier : absence d'information

Titulaire du dernier titre minier : CFM

Situation juridique du dernier titre minier : absence d'information

Type d'exploitation : Tranchée

Uranium extrait : 0 t

Date de début d'exploitation du site : absence d'information

Date de fin d'exploitation du site : absence d'information

Traitement du minerai sur le site : non

Stockage de résidus de traitement sur le site : non

Traitement actuel des eaux : non

Cours d'eau récepteur : absence d'information

HISTORIQUE ADMINISTRATIF DU SITE

Procédure d'arrêt des travaux dans le cadre de la Police des Mines :

Arrêté de type « premier donner acte » : sans objet

Arrêté de type « deuxième donner acte » : sans objet

Installations Classées sur le site :

absence d'Installation Classée sur le site

Autres actes administratifs pertinents :

information non recherchée dans le cadre de cette version de l'inventaire

DISPOSITIF DE SURVEILLANCE ACTUEL : sans objet

CONTRAINTES LIEES AU SITE : non

UTILISATION ACTUELLE DU SITE : Absence d'utilisation particulière.

OBSERVATIONS :

ZONE MINIERE CREUSE

VIGNAUD (LE)

LOCALISATION : ANZEME (23)

DERNIER TITRE MINIER ASSOCIE : CONCESSION DE MONTILLOUX (*)

Institution du dernier titre minier : décret du 19/05/83 pour 25 ans

Titulaire du dernier titre minier : CFM

Situation juridique du dernier titre minier : valide jusqu'en 2008

Type d'exploitation : Travaux Miniers Souterrains

Uranium extrait : 43,7 t

Date de début d'exploitation du site : 1957

Date de fin d'exploitation du site : 1962

Traitement du minerai sur le site : non

Stockage de résidus de traitement sur le site : non

Traitement actuel des eaux : non

Cours d'eau récepteur : si rejet, la Creuse

HISTORIQUE ADMINISTRATIF DU SITE

Procédure d'arrêt des travaux dans le cadre de la Police des Mines :

Arrêté de type « premier donner acte » : absence d'information

Arrêté de type « deuxième donner acte » : absence d'information

Installations Classées sur le site :

absence d'Installation Classée sur le site

Autres actes administratifs pertinents :

information non recherchée dans le cadre de cette version de l'inventaire

DISPOSITIF DE SURVEILLANCE ACTUEL : absence d'information

CONTRAINTES LIEES AU SITE : absence d'information

UTILISATION ACTUELLE DU SITE : Absence d'utilisation particulière.

OBSERVATIONS :

(*) Information non confirmée au stade actuel de l'inventaire.

ZONE MINIERE CREUSE

VILLEPIGUE

VILLEPIQUE

LOCALISATION : CHATELUS LE MARCHEIX (19)

DERNIER TITRE MINIER ASSOCIE : ABSENCE D'INFORMATION

Institution du dernier titre minier : absence d'information

Titulaire du dernier titre minier : SOREMCO

Situation juridique du dernier titre minier : absence d'information

Type d'exploitation : Tranchée et Travaux de Reconnaissance par Petit Chantier

Uranium extrait : absence d'information

Date de début d'exploitation du site : 1956

Date de fin d'exploitation du site : 1961

Traitement du minerai sur le site : non

Stockage de résidus de traitement sur le site : non

Traitement actuel des eaux : non

Cours d'eau récepteur : absence d'information

HISTORIQUE ADMINISTRATIF DU SITE

Procédure d'arrêt des travaux dans le cadre de la Police des Mines :

Arrêté de type « premier donner acte » : sans objet

Arrêté de type « deuxième donner acte » : sans objet

Installations Classées sur le site :

absence d'Installation Classée sur le site

Autres actes administratifs pertinents :

information non recherchée dans le cadre de cette version de l'inventaire

DISPOSITIF DE SURVEILLANCE ACTUEL : absence d'information

CONTRAINTES LIEES AU SITE : absence d'information

UTILISATION ACTUELLE DU SITE : Absence d'information.

OBSERVATIONS :