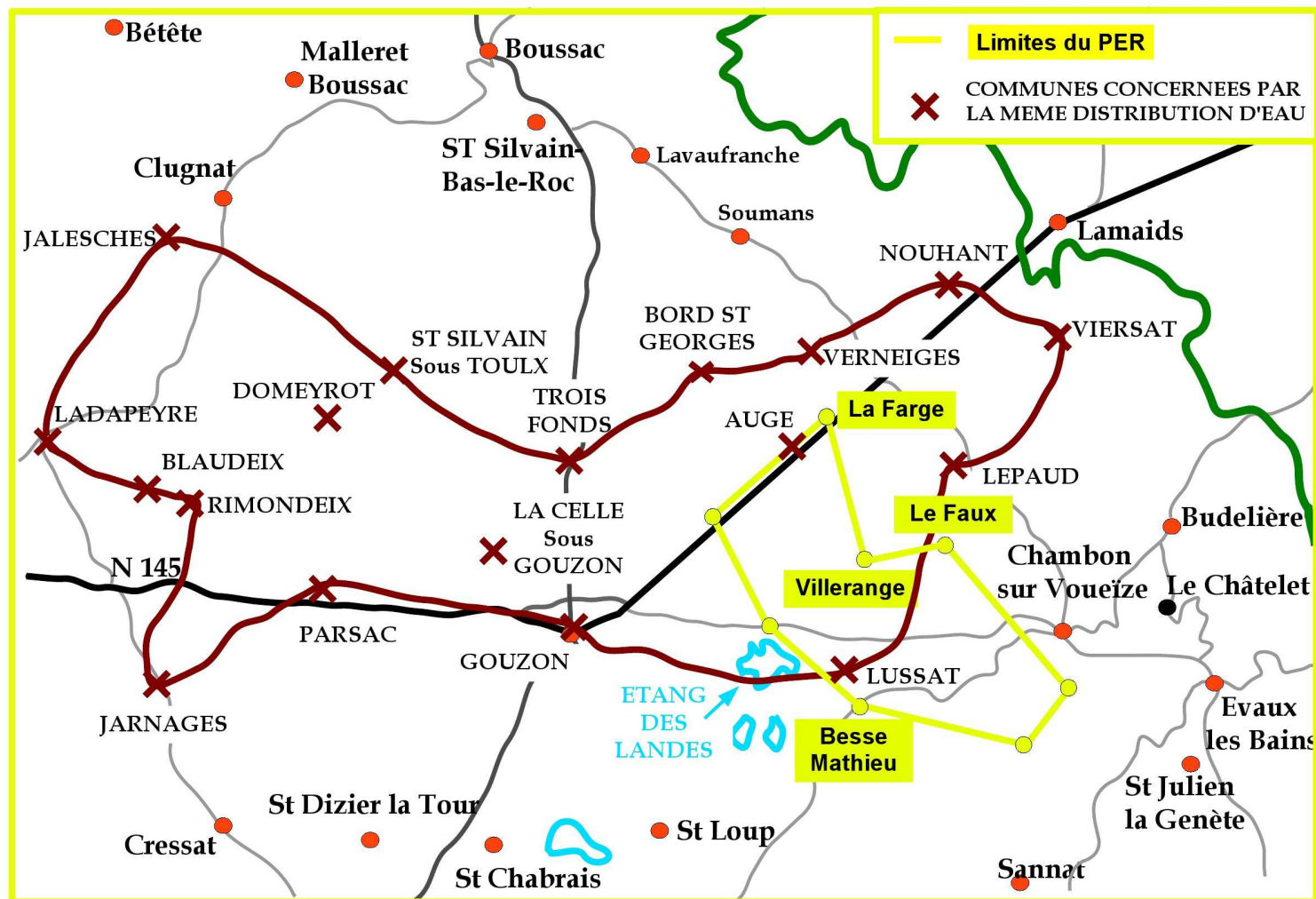



Annexe 1


En Creuse, l'habitat est dispersé. Les communes représentent une superficie très étendue. Les points et les croix n'indiquent que les centres-bourgs ou des lieux-dits.




Voir au verso, la carte mentionnant les zones sensibles à protéger incluses dans le PER

Carte de localisation de permis exclusif de recherche delimité en rouge

Périmètre de protection éloigné des puits de captage de varenne 

Zone tampon des tritons crêtés en orange 

Zone naturelle d'intérêt écologique faunistique et floristique : ZNIEFF

ZNIEFF du bassin de l'étang des landes : contour en vert 

ZNIEFF de la vallée de la voueize à l'amont de chambon en vert 