Galerie des Farges :1989

Galerie des Farges (de gauche à droite) stockage, usine de concassage, entrée de la galerie :1989

Les Farges 1983 (en haut à gauche, parcelle de la tranchée de Varennes non encore entreprise)

Gros plan tranchée de Varennes en exploitation (1989)

Secteur des Farges – Pont Bredeix en 1989



Secteur des Farges – Pont Bredeix en 1995 (tranchée de Varennes comblée)

Zoom parcelle de la tranchée de Varennes 1986 (non encore entreprise)

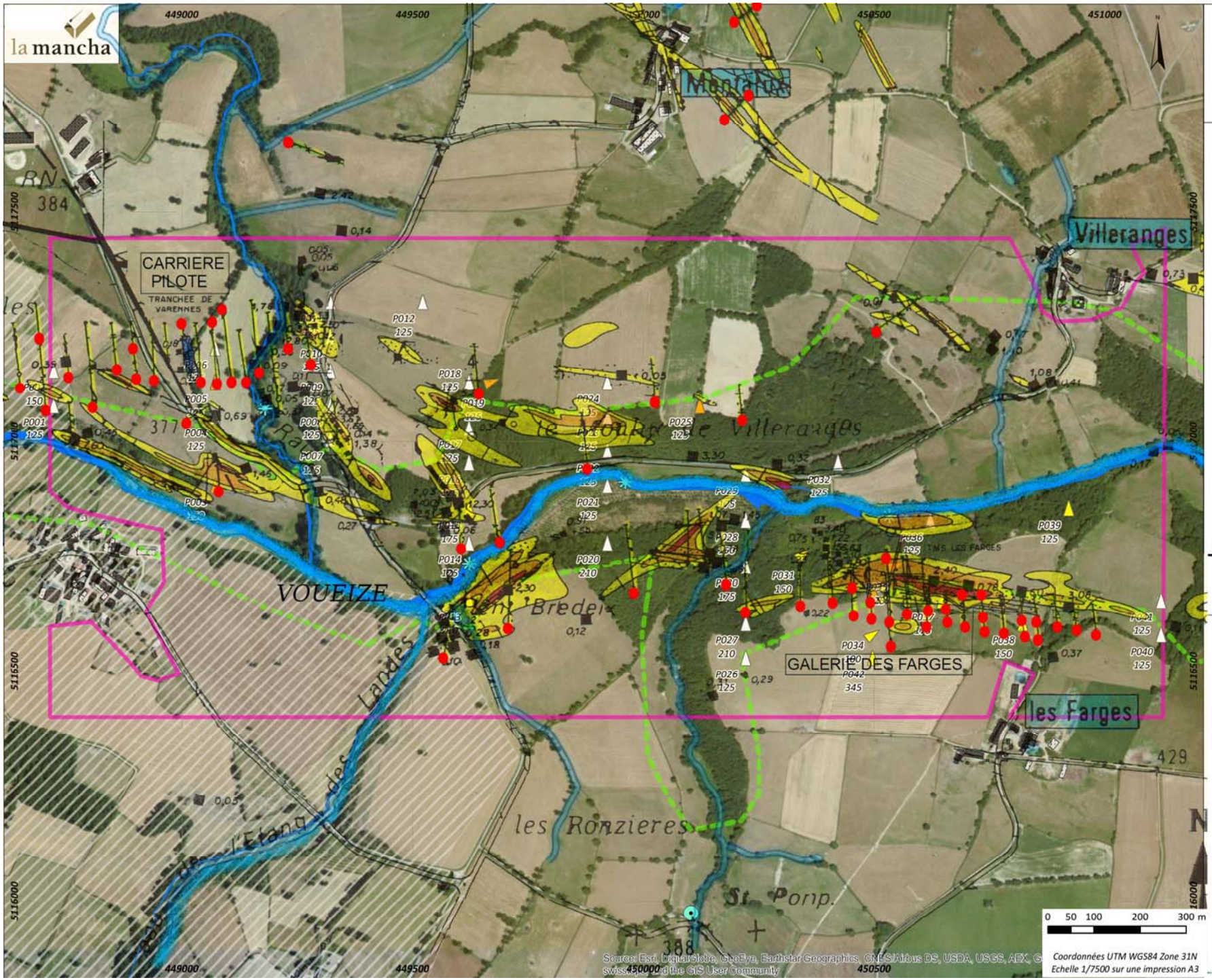

COMINOR - La Mancha
Permis de Villeranges
Exploration 2015

Programme prévisionnel de sondages

Légende

Type de sondage
- DD
- RC-DD
- RC

Points de prélèvement d'eau
- captage
- cours d'eau
- Zone d'étude

Hydrographie
- Cours d'eau

Environnement
- ZNIEFF II
- PPE
- Bâtiment dur
- Bâtiment léger
- Périmètre protection éloigné captages d'eau potable

Les labels Pxxx/000 correspondent aux identifiants des projets de sondage et aux profondeurs prévisionnelles

FORAGES ET GISEMENTS
1989 TOTAL C.M.F.

Conc. de VILLERANGES

LES FARGES / VARENNES

VILLERANGES VILLAGE / MONTARUX

LAJAUMONT

SONDAGES /GÉOCHIMIE

GEOCHIMIE : Anomalies Au 0,10 à 0,16 / 0,17 à 0,75 / >0,75 ppm

SONDAGES — Sondage carotté incliné

PROJECTION DES TRAVAUX MINIERS

TRANCHEE

Prélèvement Roche et Teneur Au en g/t

Coordonnées UTM WGS84 Zone 31N
Echelle 1/7500 sur une impression A3

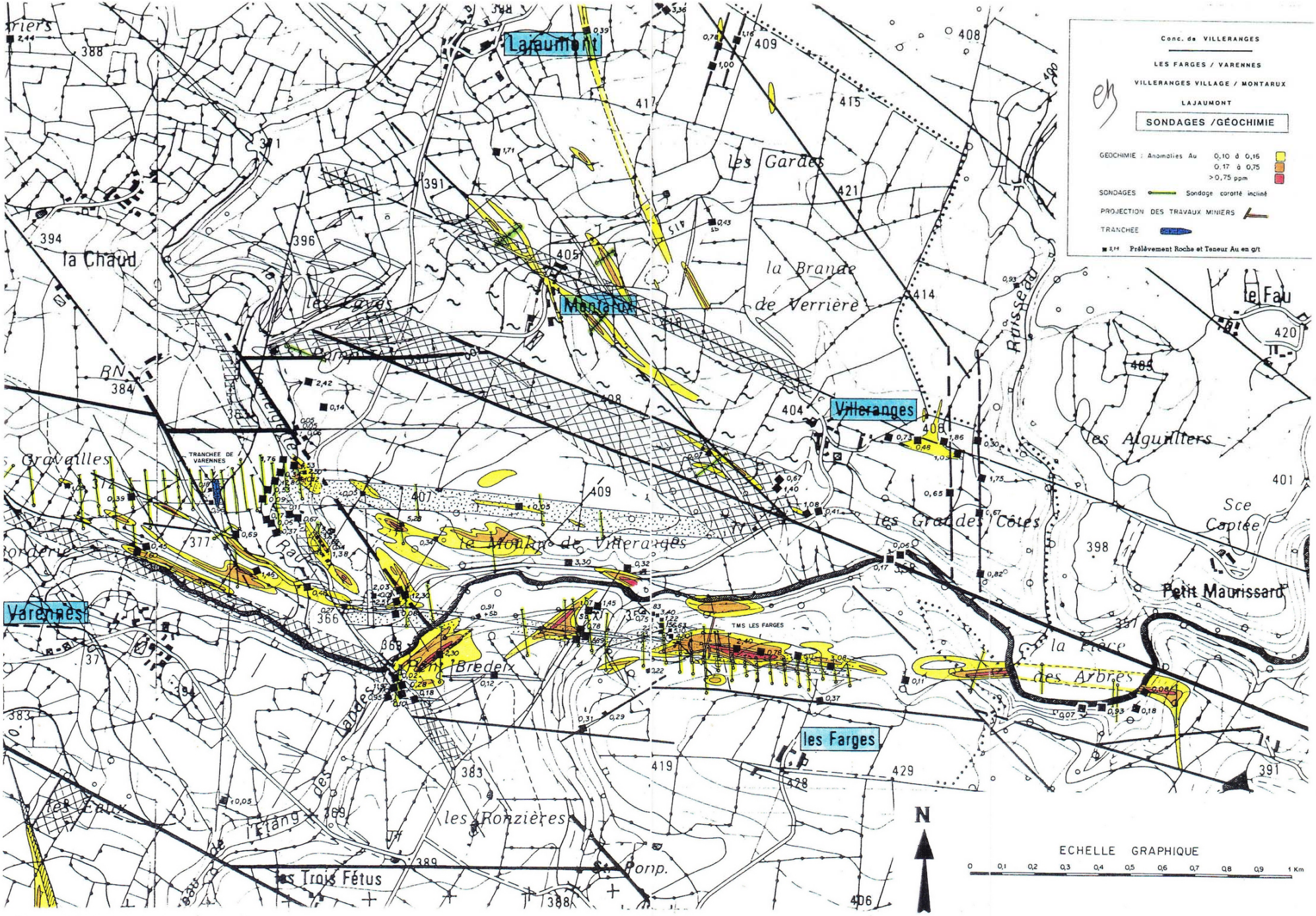
Conc. de VILLERANGES
LES FARGES / VARENNES
VILLERANGES VILLAGE / MONTARUX
LAJAUMONT
SONDAGES /GÉOCHIMIE
GEOCHIMIE : Anomalies Au 0,10 à 0,16
0,17 à 0,75
>0,75 ppm
SONDAGES Sondage carotté incliné
PROJECTION DES TRAVAUX MINIERS
TRANCHEE
Prélèvement Roche et Teneur Au en g/t
Lajaumont
Montarux
Villeranges
Varennes
les Farges
la Chaud
Petit Maurissard
le Fau
les Gardes
la Brande de Verrière
les Alguilliers
les Grandes Côtes
la Pièce des Arbres
le Moulin de Villeranges
les Ronzières
les Trois Fétus
TRANCHEE DE VARENNES
TMS LES FARGES
Ruisseau
Sce Captée
N
ECHELLE GRAPHIQUE
0 0,1 0,2 0,3 0,4 0,5 0,6 0,7 0,8 0,9 1 Km

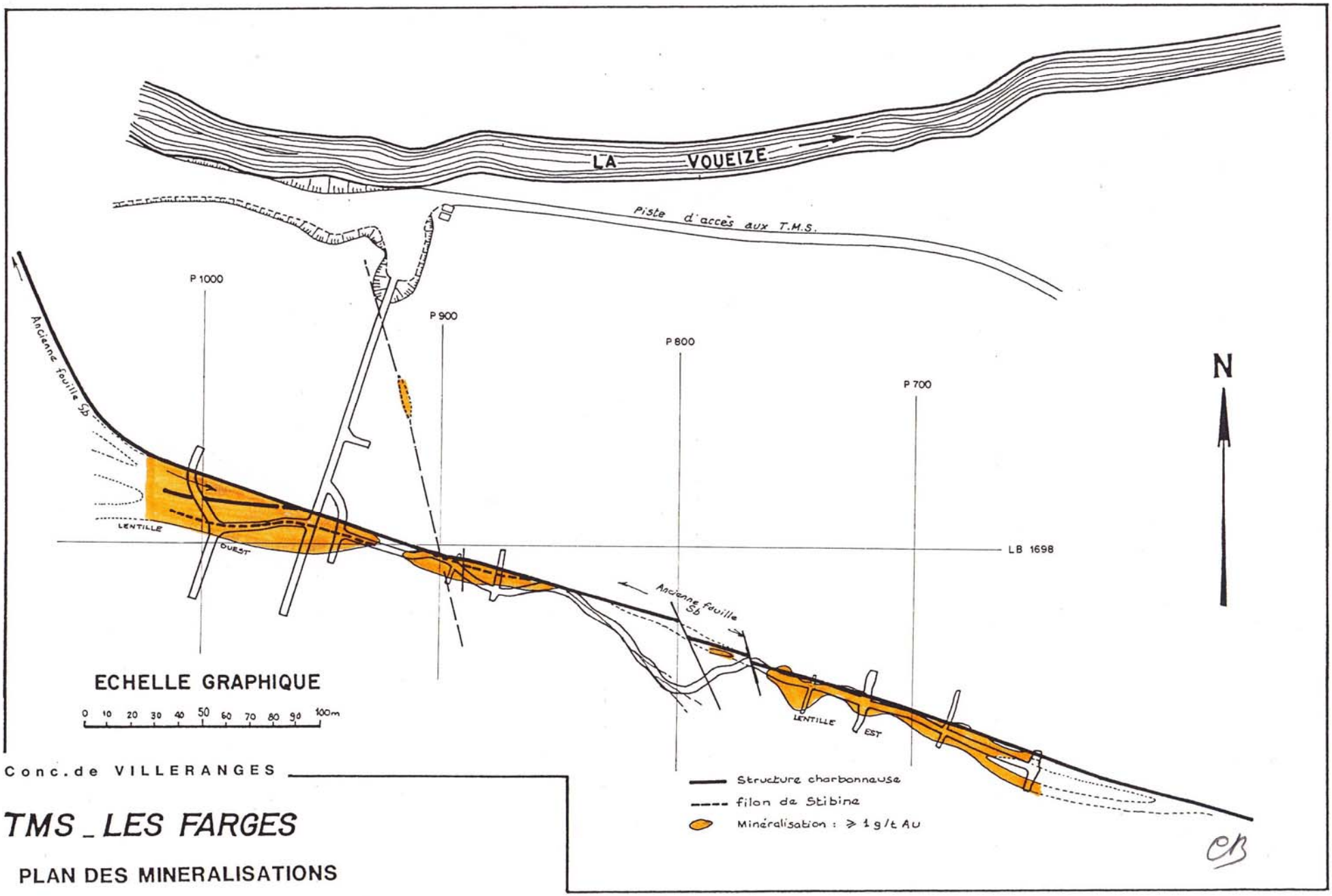

Conc.de VILLERANGES

TMS _ LES FARGES

PLAN DES MINERALISATIONS

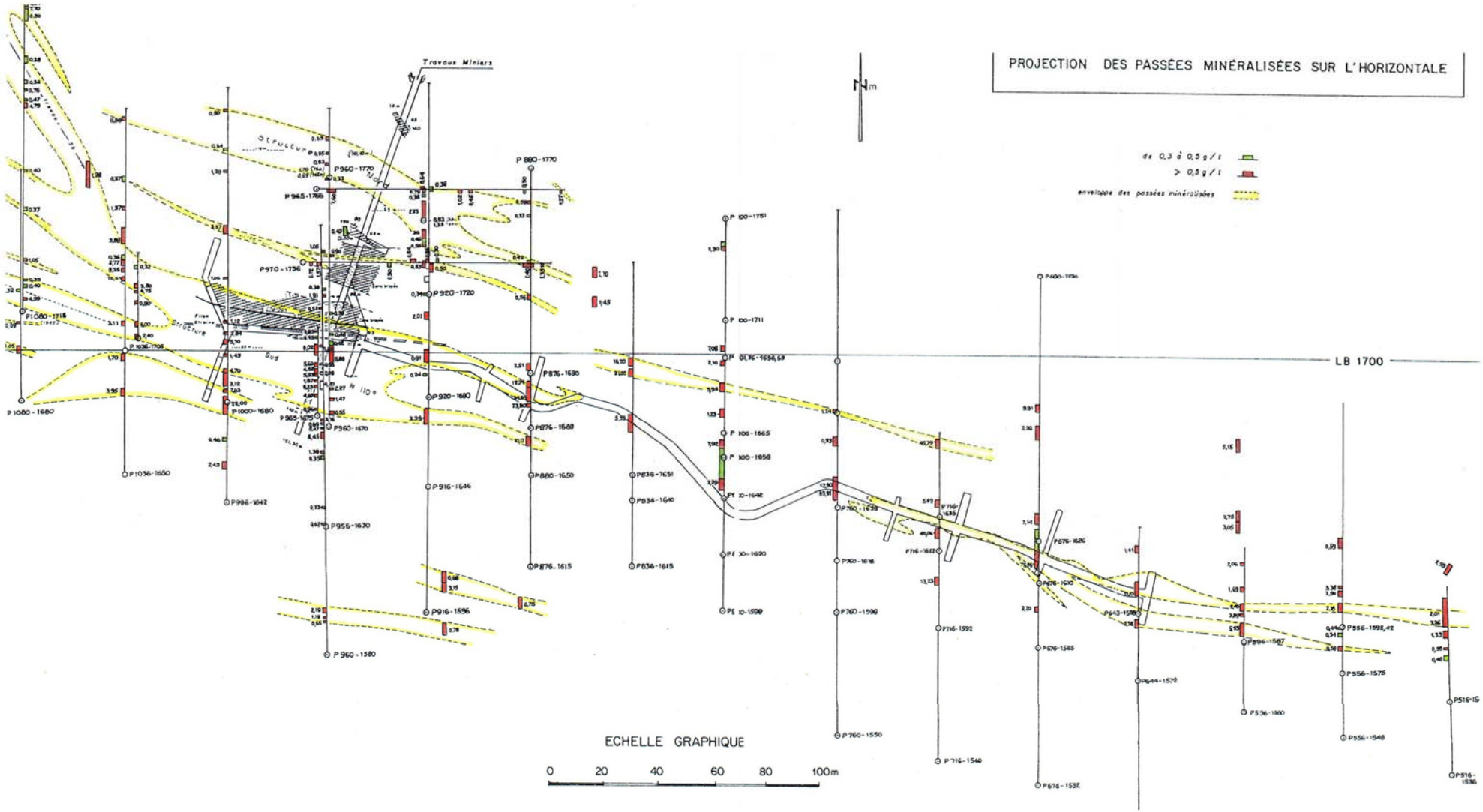
PROJECTION DES PASSÉES MINÉRALISÉES SUR L'HORIZONTALE
Travaux Miniers
de 0,3 à 0,5 g/t
> 0,5 g/t
enveloppe des passées minéralisées
LB 1700
ECHELLE GRAPHIQUE
0 20 40 60 80 100m

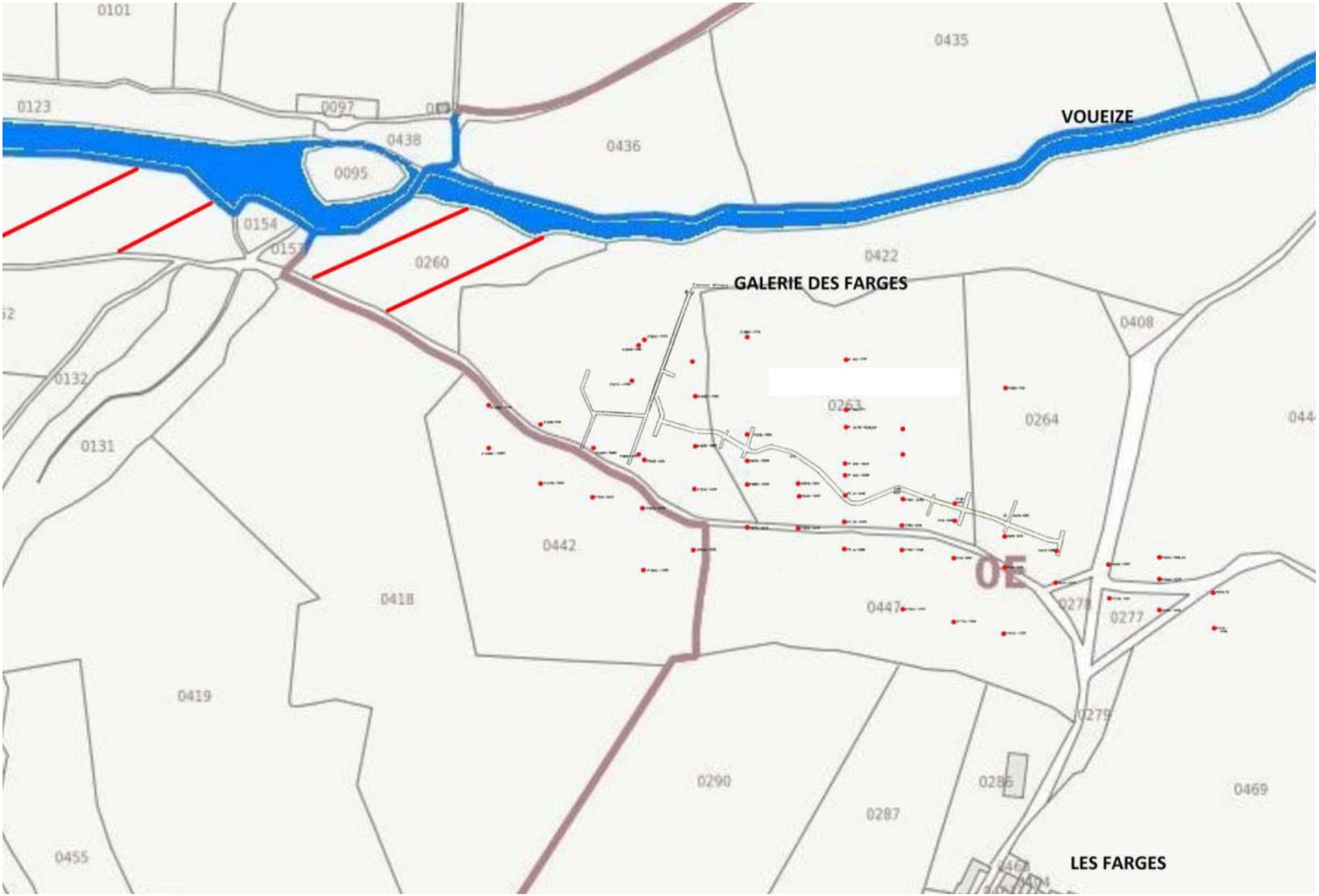
0101
0435
0123
0097
VOUEIZE
0438
0436
0095
0154
0260
0422
GALERIE DES FARGES
0408
0132
0263
0264
0131
0442
0E
0418
0447
0277
0419
0279
0290
0286
0469
0287
0455
LES FARGES

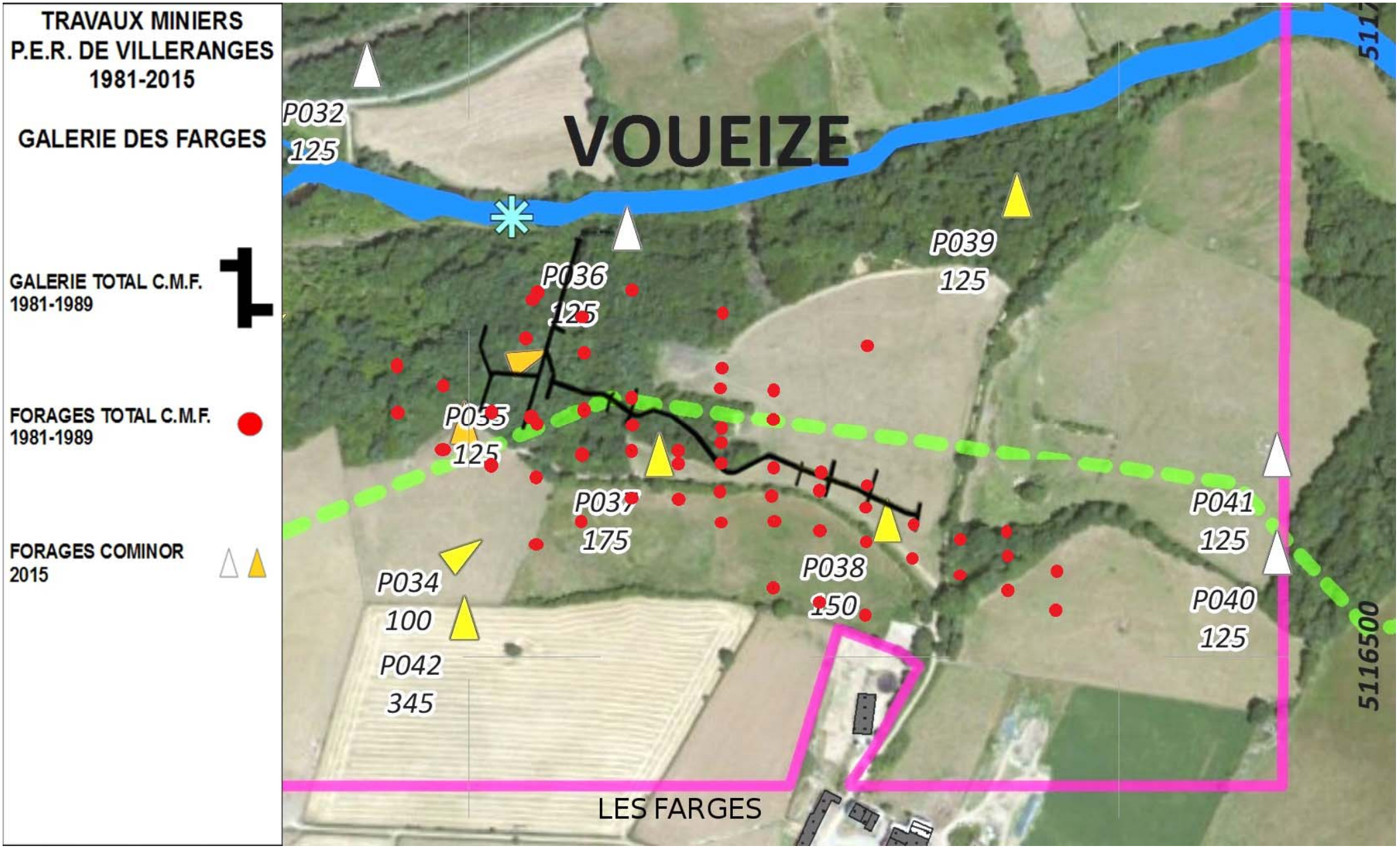
TRAVAUX MINIERS
P.E.R. DE VILLERANGES
1981-2015
GALERIE DES FARGES
GALERIE TOTAL C.M.F.
1981-1989
FORAGES TOTAL C.M.F.
1981-1989
FORAGES COMINOR
2015
VOUEIZE
P032
125
P036
125
P039
125
P035
125
P037
175
P041
125
P034
100
P038
150
P040
125
P042
345
LES FARGES
5116500

DANGER

DANGER
D'EXCAVATION

ER

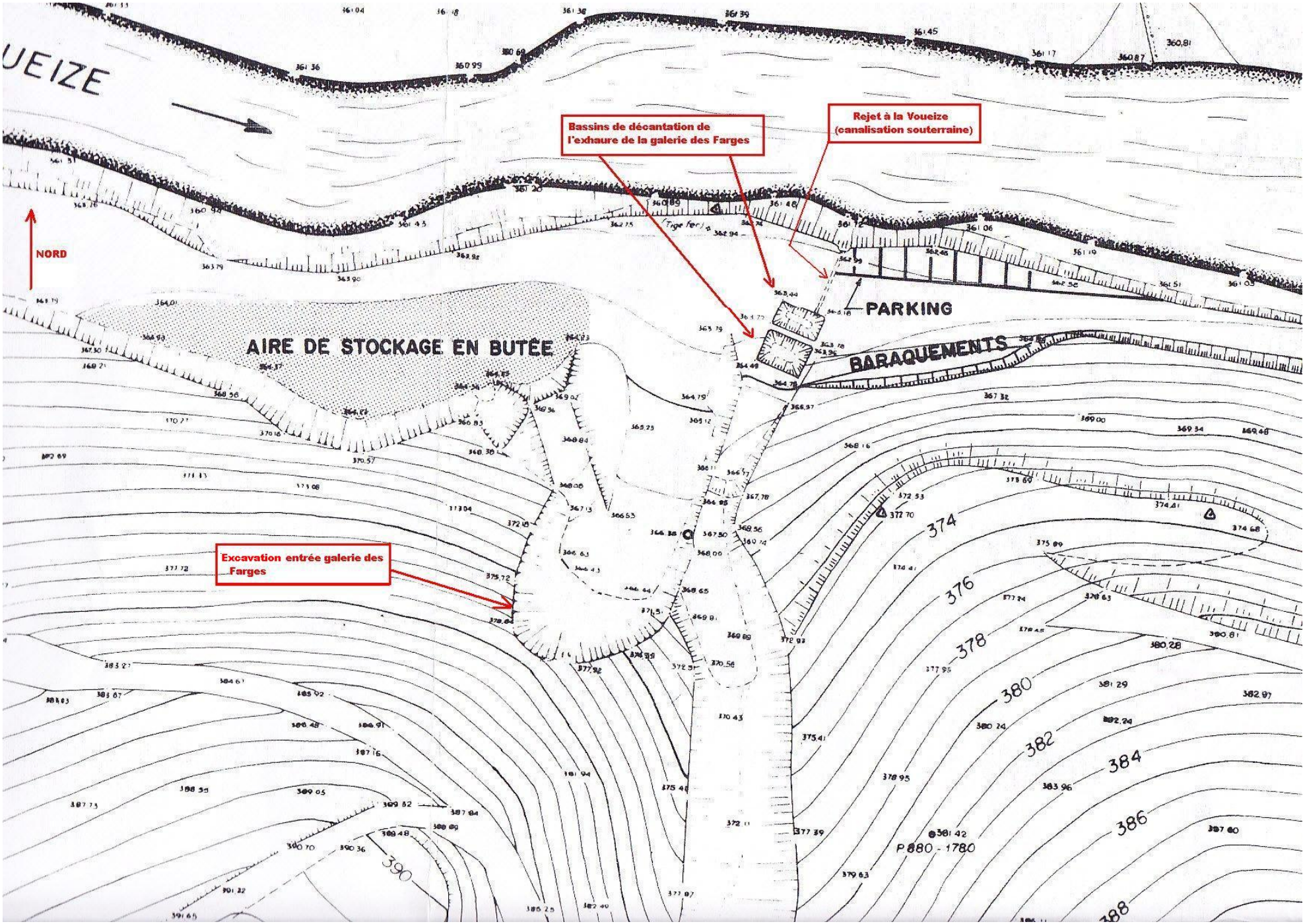
Bassins de décantation de l'exhaure de la galerie des Farges
Rejet à la Voueize (canalisation souterraine)
NORD
PARKING
AIRE DE STOCKAGE EN BUTÉE
BARAQUEMENTS
Excavation entrée galerie des Farges
P 880 - 1780